Bilder aus der Umgebung des Funkturmes

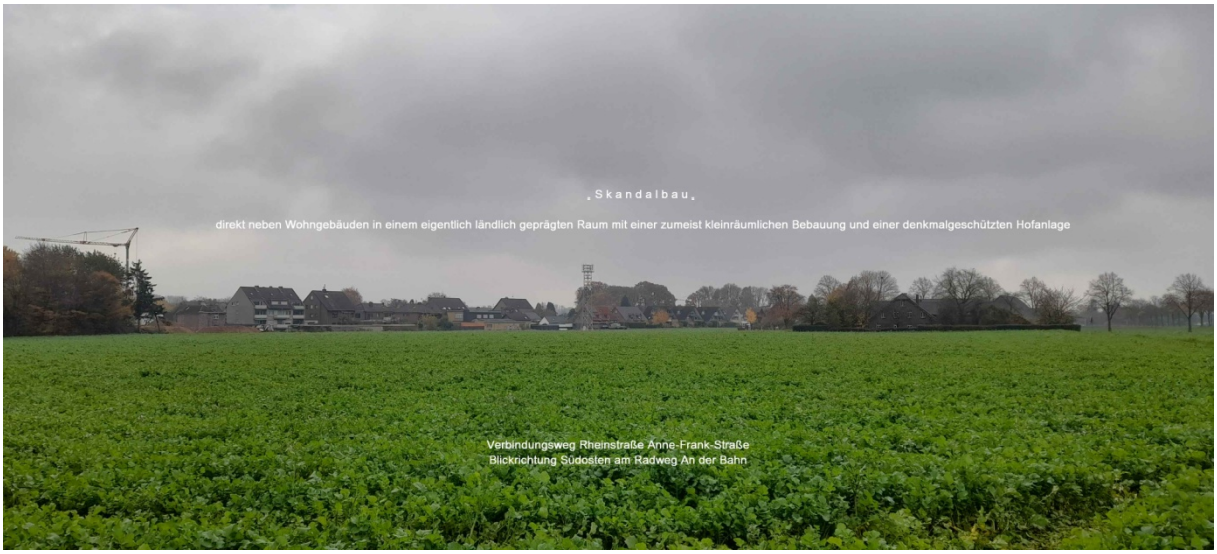
„Skandalbau“
direkt neben Wohngebäuden in einem eigentlich ländlich geprägten Raum mit einer zumeist kleinräumlichen Bebauung und einer denkmalgeschützten Hofanlage
Verbindungsweg Rheinstraße Anne-Frank-Straße
Blickrichtung Südosten am Radweg An der Bahn

links Verbindungsweg zur Rheinstraße
rechts Radweg An der Bahn

denkmalgeschützter Ronnehof

Denk mal Ronneshof

vom Ronneshof
mit dem ländlich geprägten Raum
und einer zumeist kleinräumlichen Bebauung
Der Funkturm hat eine erschlagende Wirkung für die umliegende Bebauung!


vom Ronneshof

vom Radweg An der Bahn - links Mosterzstraße in Richtung Rheinstraße
zwei niederheinische Hofanlagen
iin ländlich geprägten Raum mit einer zumeist kleinräumlichen Bebauung

vom Radweg An der Bahn
niederheinische Hofanlage

Blickrichtung Nordosten

Rader Weg / An der Bahn
Blickrichtung Nordosten

Rheinstraße / Holtweg

Rheinstraße Kreuzplatz / Rader Weg

Rader Weg - hintere Ansicht der Häuserzeile Rheinstraße
je näher man zum Funkturm kommt, umso mehr wird die optische Dominanz bedrückend

Martinschule
Funkturm
Windräder
Panoramabild, Schwenkbereich ca. 180 Grad
Rahser - Kirche
Viersen - Remigiuskirche
Bereich alternativer Standorte - siehe Lageplan

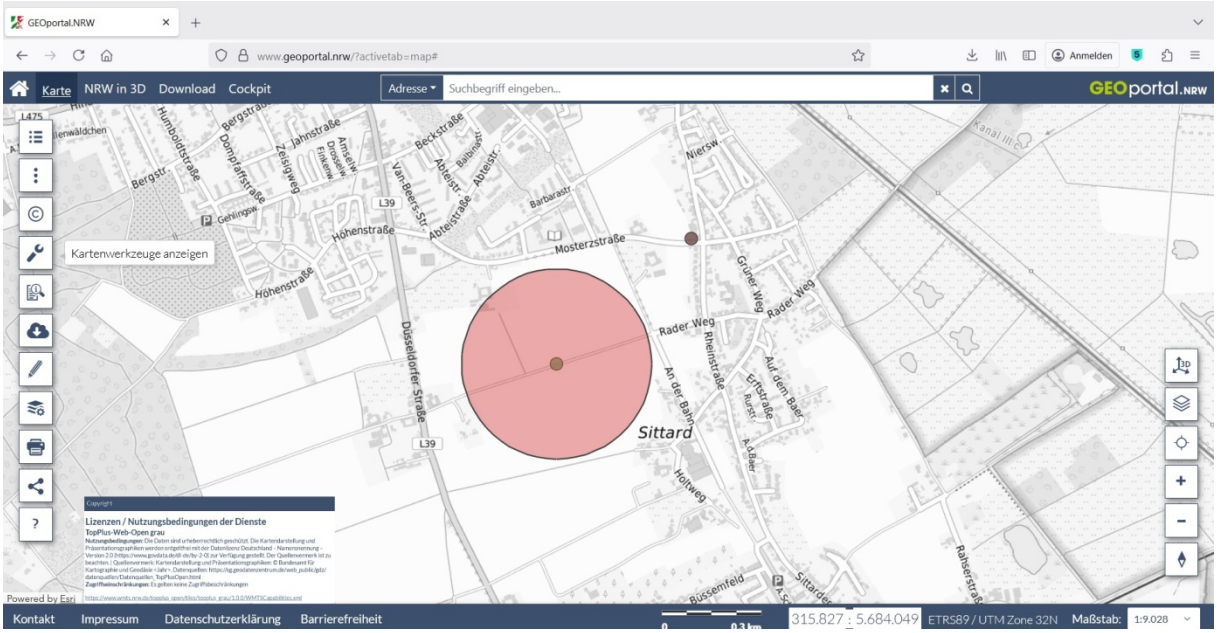
GEOportal.NRW
www.geoportal.nrw/?activetab=map#
Anmelden
Karte
NRW in 3D
Download
Cockpit
Adresse
Suchbegriff eingeben...
GEOportal.NRW
Kartenwerkzeuge anzeigen
Mosterzstraße
Rader Weg
Sittard
Düsseldorfer Straße
Hohenstraße
Rheinstraße
An der Bahn
Holtweg
Bussemfeld
Rahserstraße
Kontakt
Impressum
Datenschutzerklärung
Barrierefreiheit
315.827 ; 5.684.049
ETRS89 / UTM Zone 32N
Maßstab:
1:9.028
Powered by Esri

Rader Weg -Richtung Westen - vor der Querung Radweg An der Bahn
alternativer Standort gemäß Lageplan
Entfernung zur umliegenden Bebauung mindestens 300 Meter